Самар ауданы бойынша
2026-2030 жылдарға арналған
жайылымдарды басқару және
оларды пайдалану жөніндегі
жоспарға 8-қосымша

Жайылымдардың геоботаникалық зерттеуі негізінде ұсынылатын жайылым айналымы схемалары көрсетілген ұсынылатын жайылым айналымы схемалары белгіленген схема (карта)

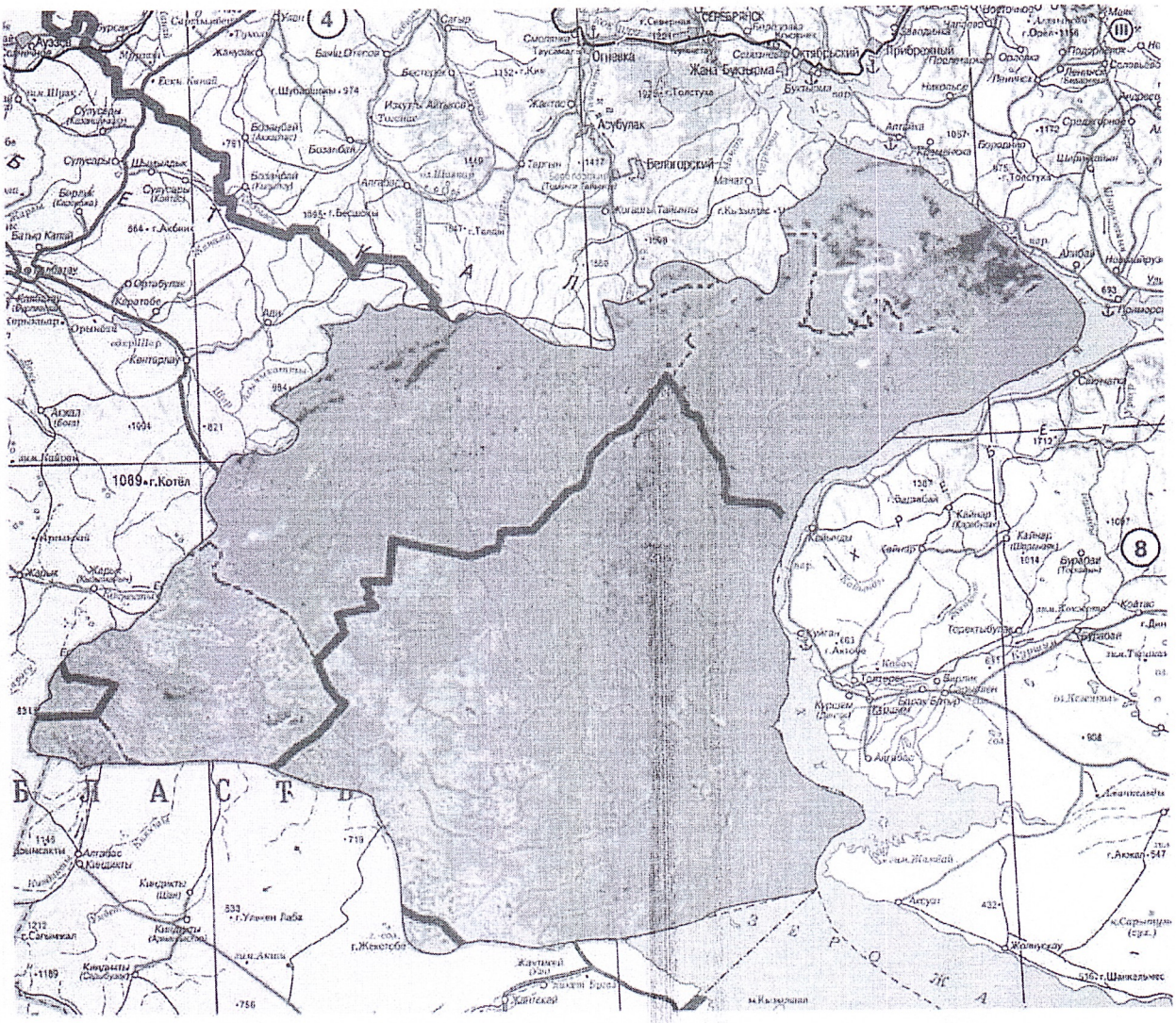

Самар ауданы бойынша
2026-2030 жылдарға арналған
жайылымдарды басқару және
оларды пайдалану жөніндегі
жоспарға 9-қосымша

Ауыл шаруашылығы жануарларын айдау үшін сервитуттар, мал айдау жолдары және басқа да жайылым инфрақұрылымы нысандарын, сондай-ақ мал қорымдарын (биометриялық шұңқырларды) белгілейтін схема (карта)

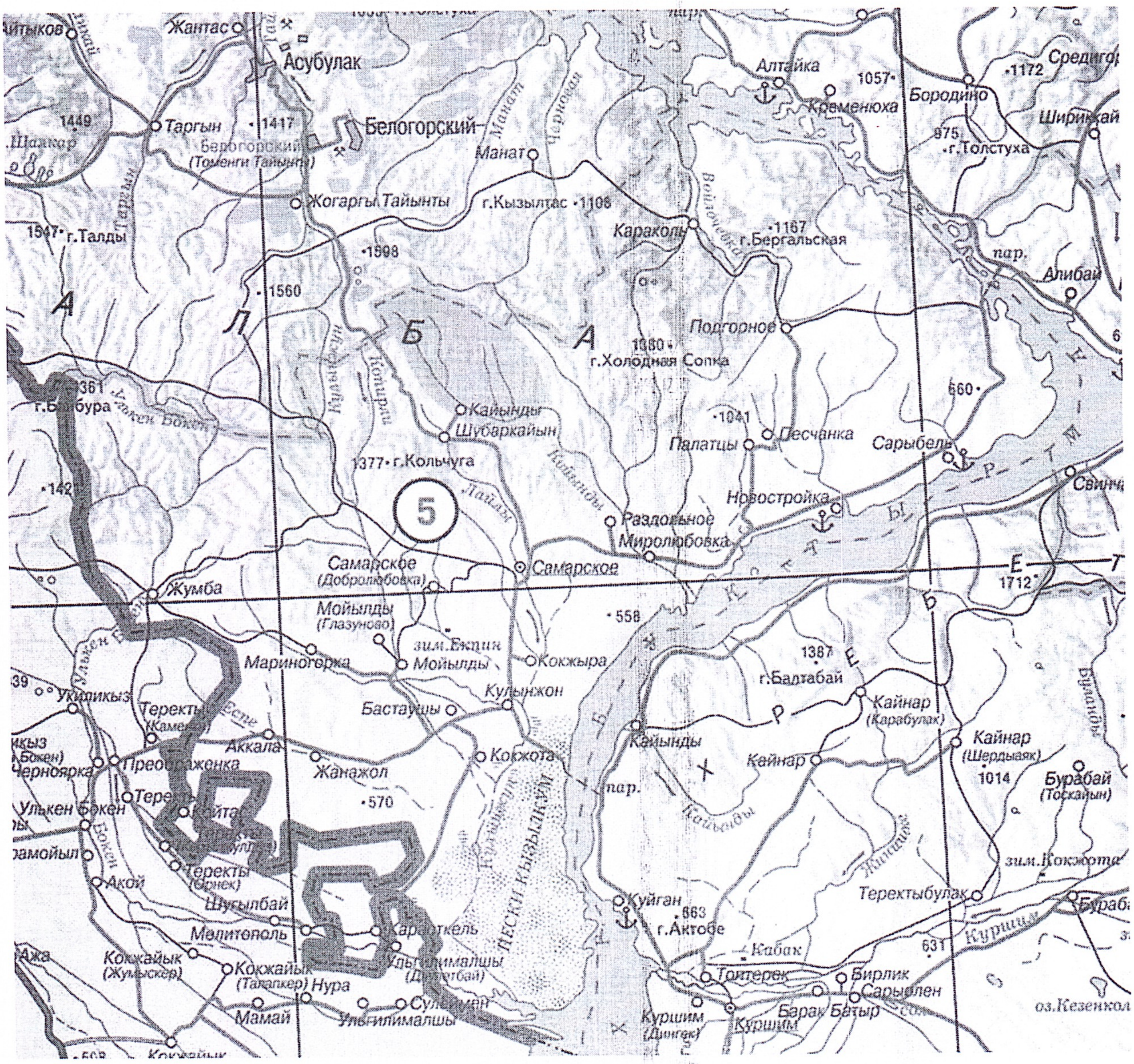

Самар ауданы бойынша
2026-2030 жылдарға арналған
жайылымдарды басқару және
оларды пайдалану жөніндегі
жоспарға 10-қосымша

Жайылым пайдаланушыларға жер пайдалануға берілуі мүмкін жайылымдарды белгілейтін схема (карта)

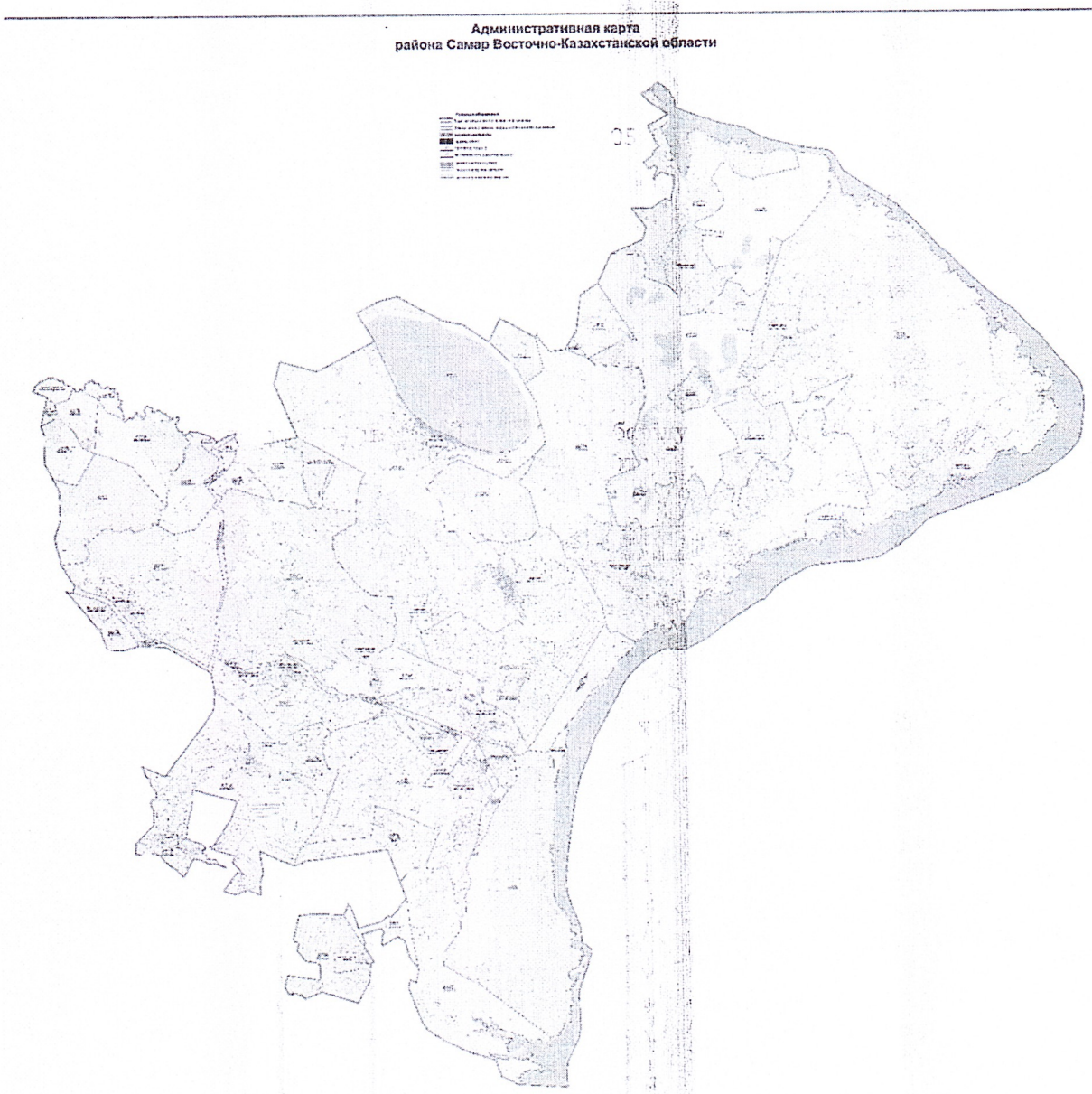

Самар ауданы бойынша
2026-2030 жылдарға арналған
жайылымдарды басқару және
оларды пайдалану жөніндегі
жоспарға 11-қосымша

Су көздеріне (көлдерге, өзендерге, тоғандарға, қазбатоғандарға, суару және суландыру каналдарына, құбырлы және шахталы құдықтарына) қол жеткізу схемасы

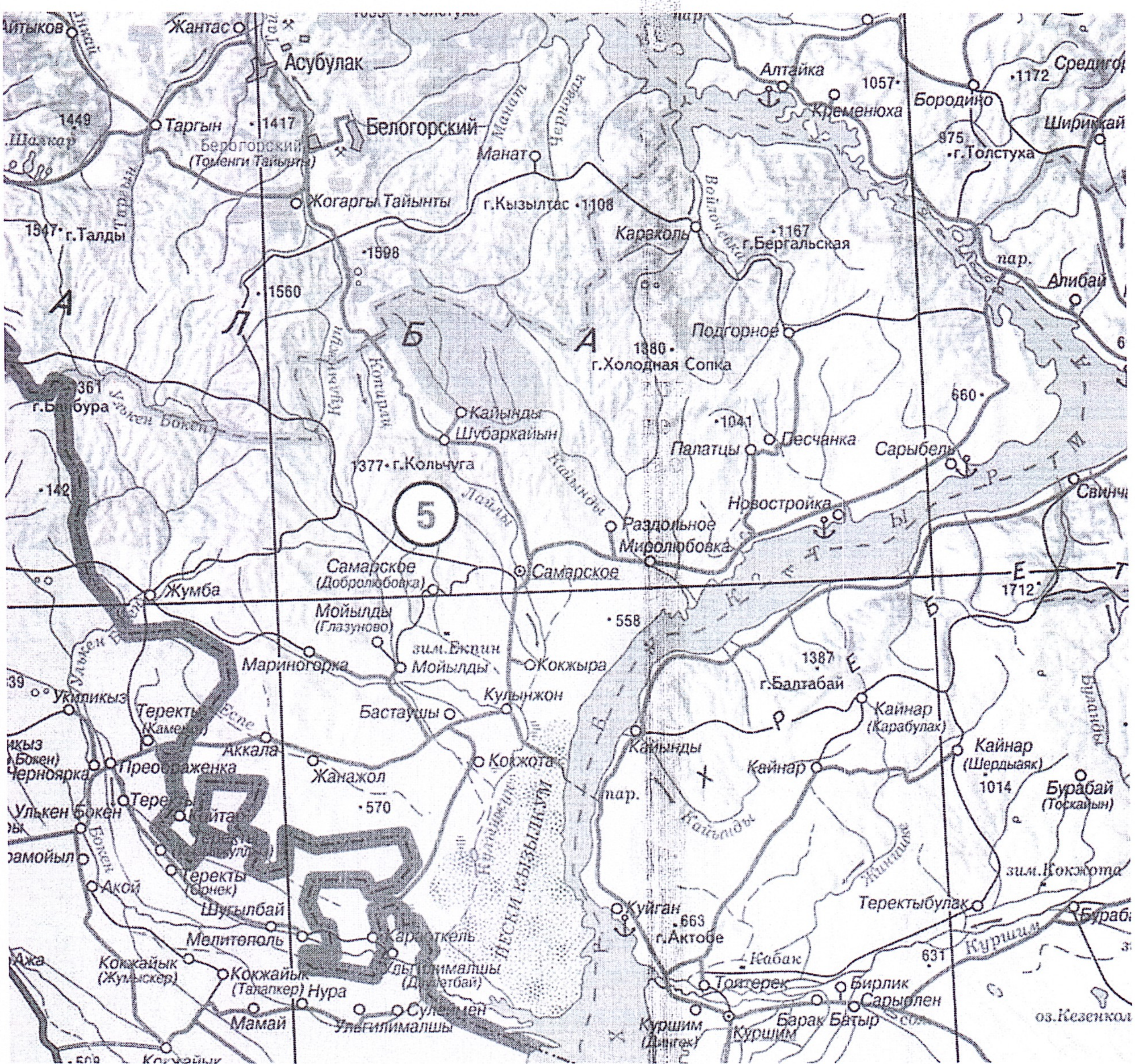

Самар ауданы бойынша
2026-2030 жылдарға арналған
жайылымдарды басқару және
оларды пайдалану жөніндегі
жоспарға 12-қосымша
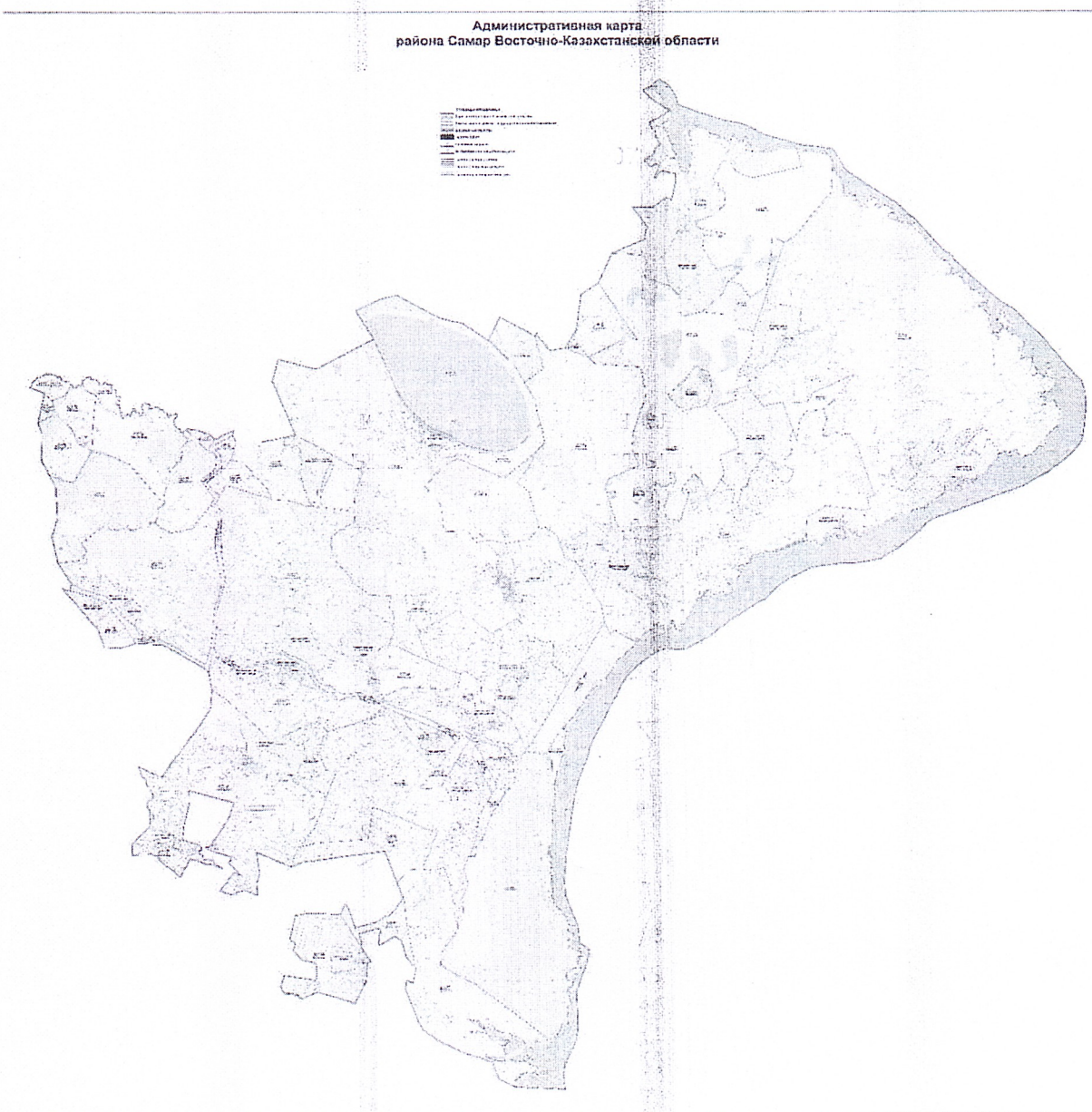
Ауылдық округ құрамына кіретін елді мекендер арасындағы жайылымдардың жобалық таратылуы (қайта таратылуы)